

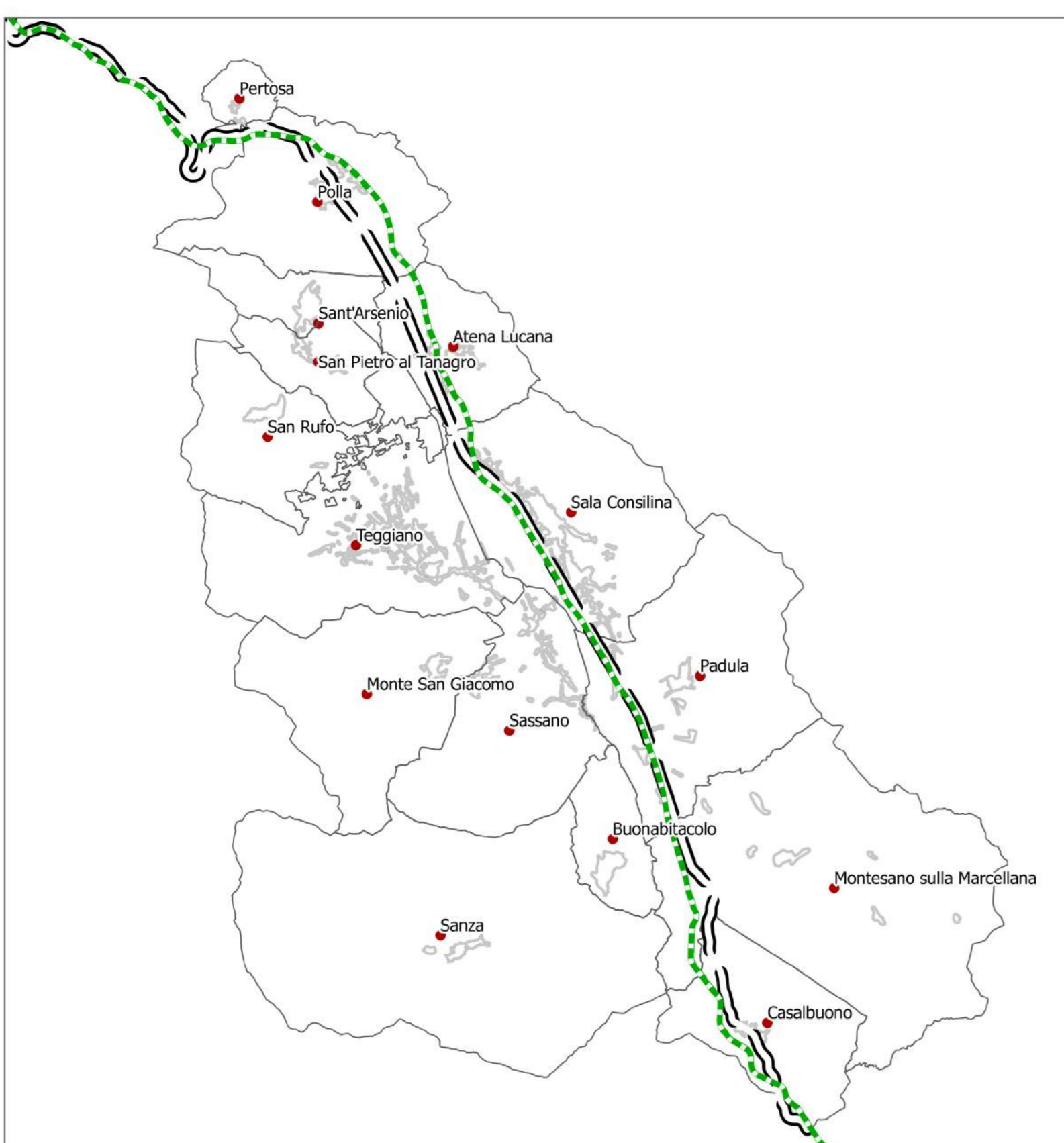
COMUNITA' MONTANA VALLO DI DIANO  
CENTRO OPERATIVO MISTO (C.O.M) N°13  
Funzione associata di Protezione Civile

**PIANO COMPRESORIALE**

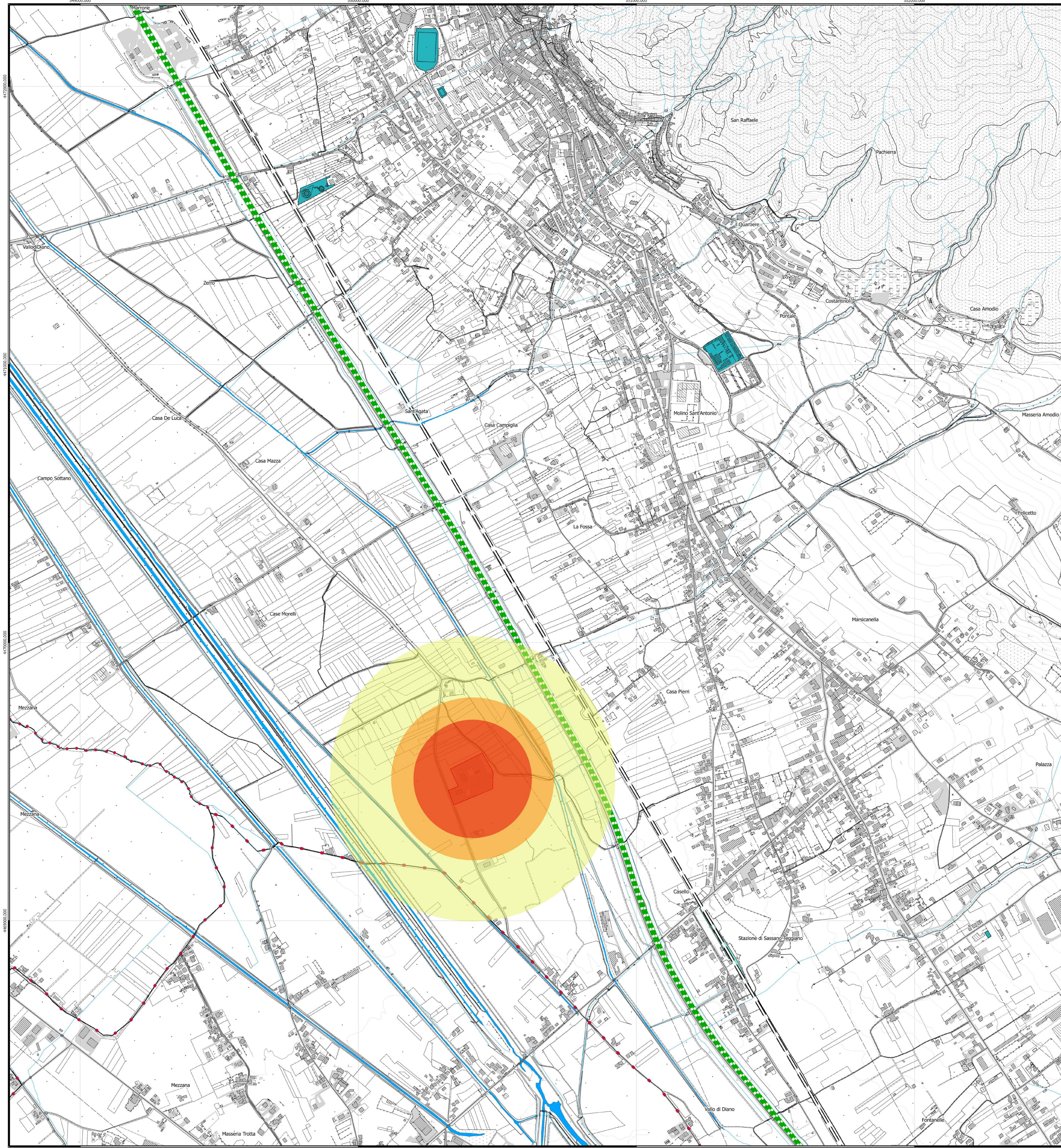
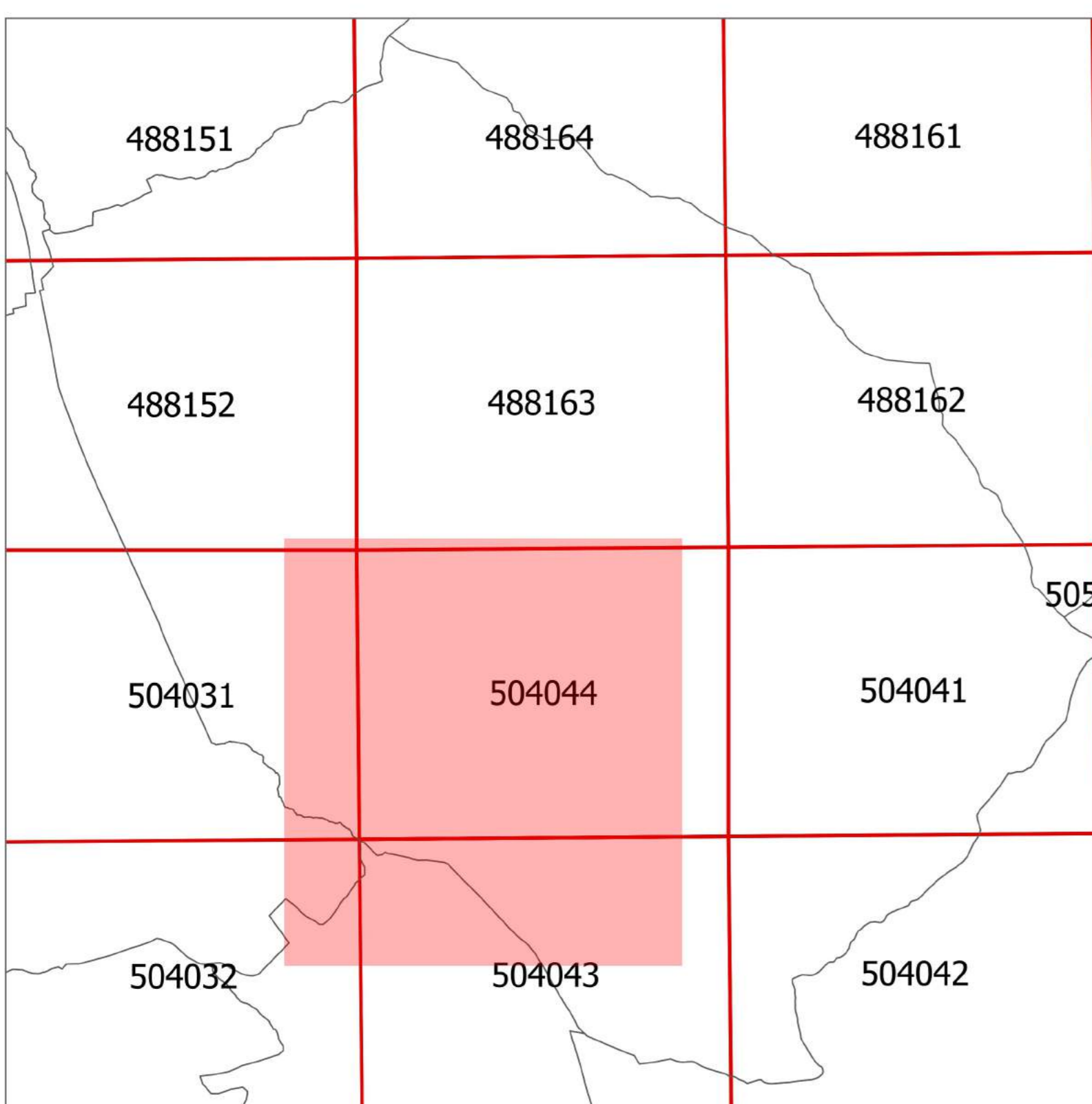
Piano di Protezione Civile Comune di  
**Sala Consilina**

Tav. 5.4 Rischio Chimico - Industriale 1:5.000

PROGETTO Emergenziadano - COM N. 13  
Ente Capofila: Comunità Montana "Vallo di Diano"  
P.O.R. CAMPANIA P.E.S.R. 2007-2013  
ASSE 1 "Sostenibilità ambientale e attrattività culturale e turistica"  
OBIETTIVO SPECIFICO 1.B "Rischi naturali"  
OBIETTIVO OPERATIVO 1.6 "Prevenzione dei rischi naturali ed antropici"  
Interventi finalizzati alla predisposizione, applicazione e diffusione dei piani di protezione civile (D.G.R. n. 146 del 27 maggio 2013)



I 15 Comuni della Comunità Montana Vallo di Diano



**Legenda**

- Confini comunali
- Mobilità**
- Rete Ferroviaria
- Autostrada A3 SA-RC
- Stabilimento Diogas
- Zona di sicuro impatto 100mt
- Zona di danno 180mt
- Zona di attenzione 400mt