Tav. 4.2
territorio comunale

Carta della pericolosità da frana

1:15.000

PROGETTO #emergenzadiano - COM N. 13
Ente Capofila: Comunità Montana "Vallo di Diano"
P.O.R. CAMPANIA F.E.S.R. 2007-2013
ASSE 1 "Sostenibilità ambientale e attrattività culturale e turistica"
OBIETTIVO SPECIFICO 1.B "Rischi naturali"
OBIETTIVO OPERATIVO 1.6 "Prevenzione dei rischi naturali ed antropici"Interventi finalizzati alla predisposizione, applicazione e diffusione dei piani di protezione civile
(D.G.R. n. 146 del 27 maggio 2013)

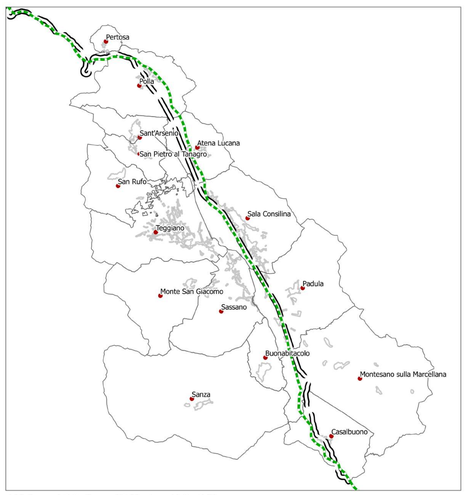

I 15 Comuni della Comunità Montana Vallo di Diano

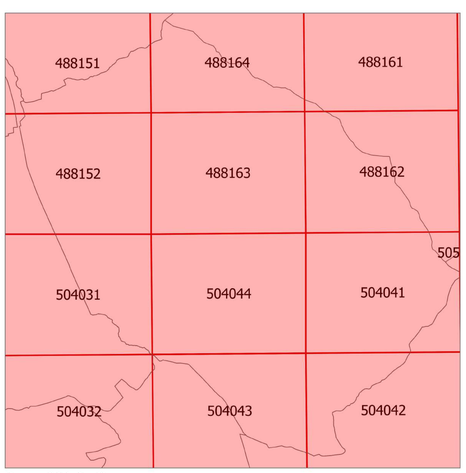

Comune di Sala Consilina

150 0 150 300 450 600 750 900 1050 1200 1350 1500 m

Base Cartografica CTR - Aggiornamento 2014 Comunità Montana Vallo di Diano
1:5000 - WGS 84/UTM 33

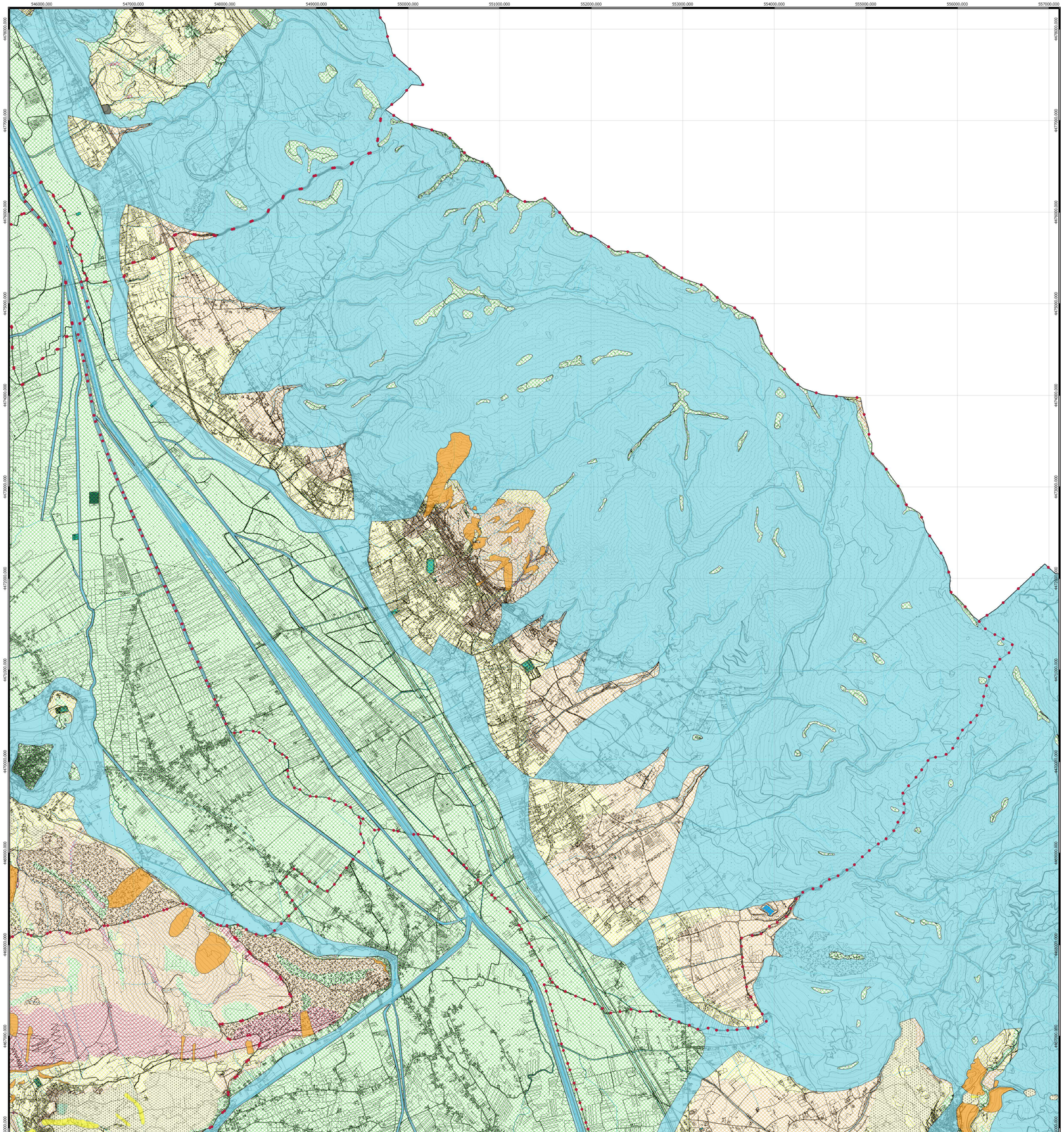

Legenda

Confini_comunali

Pericolosita da frana ex Interreg. Sele

- Cava
- Pf1
- Pf2
- Pf2a
- Pf3
- Putr1
- Putr2
- Putr3
- Putr4
- Putr5

Pericolosita da frana ex Sin. Sele

- P1
- P2
- P3
- P4

Fonte dati: Piani Stralcio per l'Assetto Idrogeologico Autorità di Bacino Campania Sud - 2015