Unione Europea

Regione Campania

Dipartimento Protezione Civile Nazionale

FESR La tua Campania cresce in Europa

Comunità Montana Vallo di Diano

COMUNITA' MONTANA VALLO DI DIANO
CENTRO OPERATIVO MISTO (C.O.M) N°13
Funzione associata di Protezione Civile

PIANO COMPRENSORIALE

Piano di Protezione Civile Comune di
Sala Consilina

Tav. 4.1
territorio comunale

Carta della pericolosità idraulica

1:12.000

PROGETTO #emergenzadiano - COM N. 13
Ente Capofila: Comunità Montana "Vallo di Diano"
P.O.R. CAMPANIA F.E.S.R. 2007-2013
ASSE 1 "Sostenibilità ambientale e attrattività culturale e turistica"
OBIETTIVO SPECIFICO 1.B "Rischi naturali"
OBIETTIVO OPERATIVO 1.6 "Prevenzione dei rischi naturali ed antropici"interventi finalizzati alla predisposizione, applicazione e diffusione dei piani di protezione civile
(D.G.R. n. 146 del 27 maggio 2013)

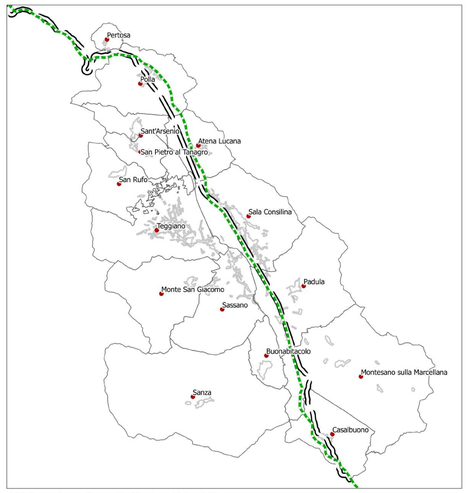

I 15 Comuni della Comunità Montana Vallo di Diano

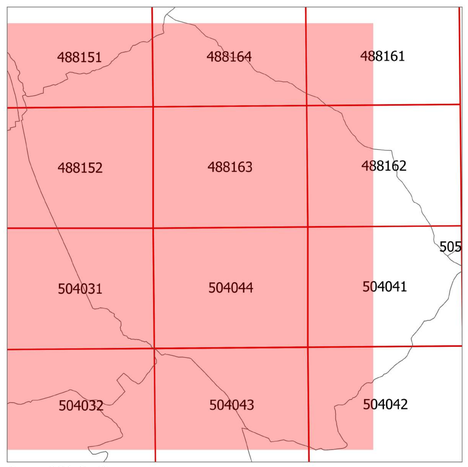

Comune di Sala Consilina

120 0 120 240 360 480 600 720 840 960 1080 1200 m

Base Cartografica CTR - Aggiornamento 2014 Comunità Montana Vallo di Diano
1:5000 - WGS 84/UTM 33

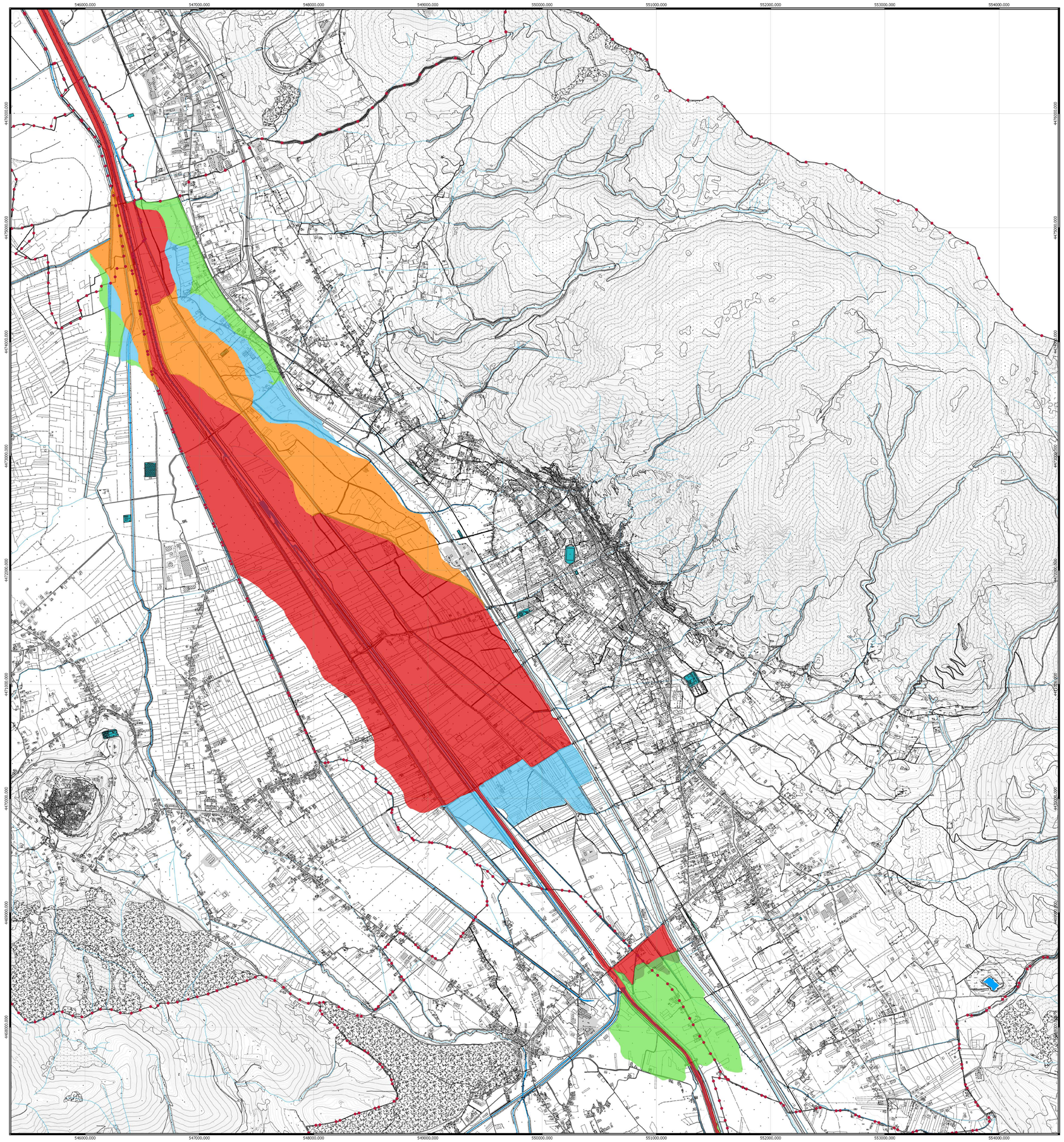

Legenda

Confini comunali

Pericolosita Idraulica ex Interreg Sele

- A
- B1
- B2
- B3
- C

Pericolosita idraulica ex Sin. Sele

- A

Fonte dati: Piani Stralcio per l'Assetto Idrogeologico Autorità di Bacino Campania Sud - 2015